

**UCHWAŁA NR XVIII/174/16
RADY GMINY W KIJACH**

z dnia 20 października 2016 r.

w sprawie wyrażenia opinii dotyczącej wyznaczenia aglomeracji Kije w proponowanym obszarze i granicach.

Na podstawie art. 18 ust. 1, ust. 2 pkt. 15 ustawy z dnia 8 marca 1990 r. o samorządzie gminnym (t.j. Dz. U. z 2016 r. poz. 446), oraz w związku z art. 43 ust. 2 b ustawy z dnia 18 lipca 2001 r. Prawo Wodne (t.j. Dz.U. 2015 nr 0 poz. 469 z późn. zm.) Rada Gminy w Kijach uchwała, co następuje:


§ 1. 1. Rada Gminy w Kijach opiniuje pozytywnie wyznaczenie aglomeracji Kije w proponowanym obszarze i granicach.

2. Propozycja planu aglomeracji Kije stanowi załącznik nr 1 do niniejszej uchwały.

§ 2. Wykonanie uchwały powierza się Wójtowi Gminy Kije.

§ 3. Uchwała wchodzi w życie z dniem podjęcia.

Przewodniczący Rady Gminy



mgr Sławomir Wątroba

Uzasadnienie
do Uchwały Nr XVIII/174/16
Rady Gminy w Kijach
z dnia 20 października 2016 r.

Wojewoda Świętokrzyski Rozporządzeniem Nr 7/2006 z dnia 29 maja 2006 r. (Dz. Urz. Woj. Świętokrzyskiego Nr 134, poz. 1569) wyznaczył aglomerację Kije o równoważnej liczbie mieszkańców 4706 z oczyszczalnią ścieków w Umianowicach, obejmującą następujące miejscowości z terenu Gminy Kije: Borecyn, Czechów, Gartatowice, Gołuchów, Górki, Hajdaszek, Janów, Kije, Kliszów, Kokot, Lipnik, Rębów, Samostrzałów, Stawiany, Umianowice, Wierzbica, Włoszczowice, Wola Żydowska, Wymysłów i Żydówek.

Kanalizację sanitarną wybudowano w 13 miejscowościach: Włoszczowice, Kije, Górki, Lipnik, Kokot, Hajdaszek, Umianowice, Wymysłów, Wierzbica, Żydówek, Gołuchów, Stawiany, Czechów. Liczba mieszkańców korzystających z systemu kanalizacyjnego wynosi 2671, a łączna długość wybudowanej sieci wynosi 101,1 km, co stanowi 26,41 mieszkańców na 1 km sieci.

Według dokumentacji projektowej długość sieci kanalizacyjnej potrzebnej do wybudowania, aby skanalizować pozostałe miejscowości aglomeracji i wypełnić tym samym zobowiązania wobec UE, wynosi 37,1 km. Liczba mieszkańców przewidzianych do objęcia systemem kanalizacyjnym wynosi 1152, co stanowi 31 mieszkańców na 1 km sieci. Ze względu na niską gęstość zaludnienia nie uzyskalibyśmy wymaganej liczby 90 osób na 1 km budowanej sieci, co jest wyznacznikiem opłacalności realizacji inwestycji zgodnie z Rozporządzeniem Ministra Środowiska z dnia 22 lipca 2014r. w sprawie sposobu wyznaczania obszaru i granic aglomeracji (Dz. U. z 2014 r. poz. 995).

W związku z powyższym zasadne pozytywne zaopiniowanie propozycji planu nowej aglomeracji Kije o RLM 2671 obejmującej tereny istniejącej sieci kanalizacyjnej, którą przedstawia załącznik nr 1 do niniejszej uchwały.

RLM aglomeracji pochodzi od stałych 2671 mieszkańców przy założeniu, że 1 RLM aglomeracji = 1 stały mieszkaniec aglomeracji.

Mieszkańcy miejscowości nie objętych nową aglomeracją Kije: Borecyn, Gartatowice, Janów, Kliszów, Rębów, Samostrzałów, Wola Żydowska korzystają z bezodpływowych zbiorników na nieczystości. W miejscowościach tych zostanie wybudowana sieć kanalizacyjna w przypadku pozyskania środków finansowych z PROW lub z innego źródła.

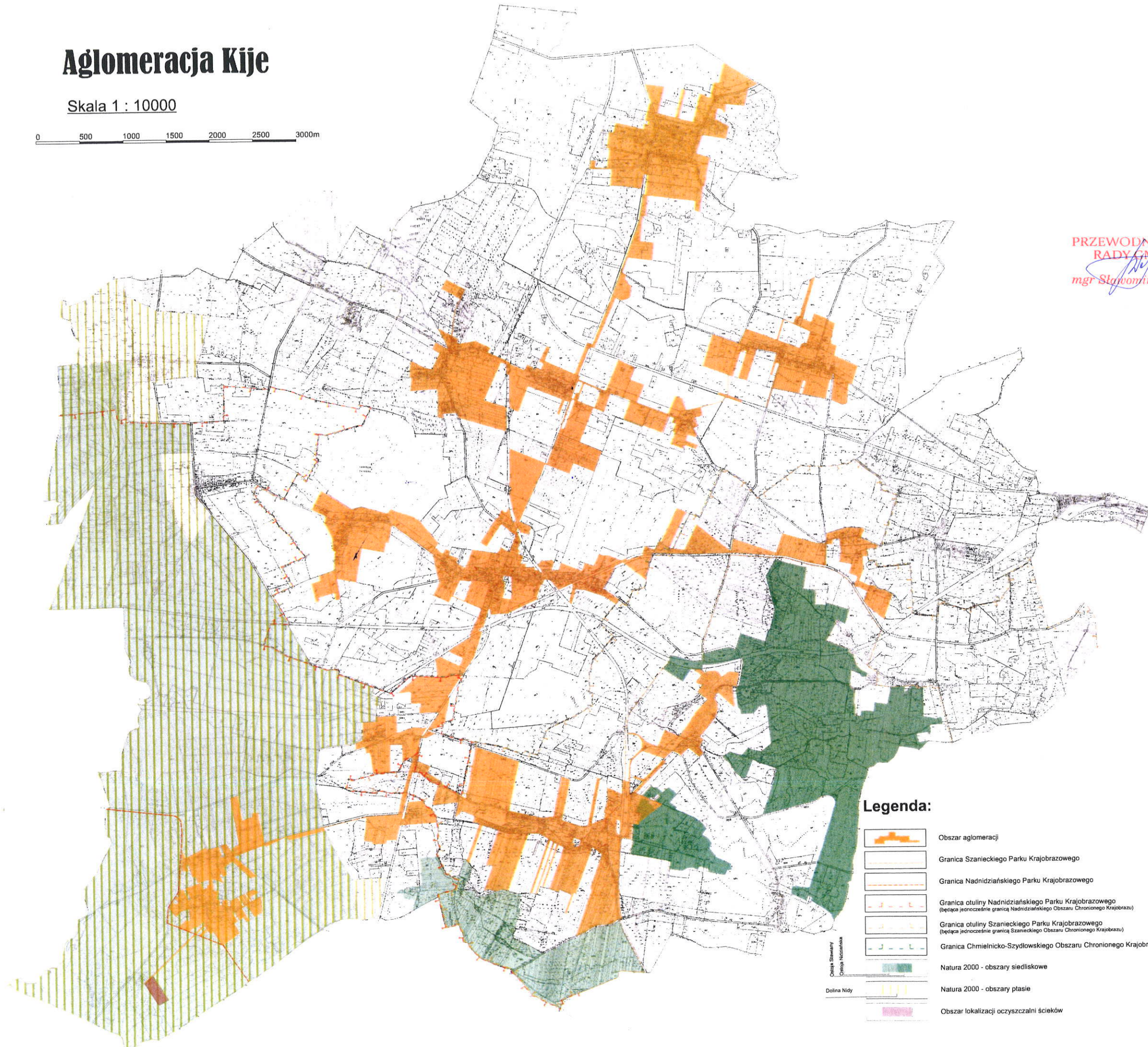
W związku z powyższym podjęcie niniejszej uchwały jest konieczne i uzasadnione.

Sporządziła: *Y. Nowak*

WÓJT GMINY KIJE
Krzysztof Słonina





Aglomeracja Kije

Skala 1 : 10000



PRZEWODNICZĄCY
RADY GMINY
[Signature]
mgr Sławomir Wątroba

Legenda:

-  Obszar aglomeracji
 -  Granica Szanieckiego Parku Krajobrazowego
 -  Granica Nadnidziańskiego Parku Krajobrazowego
 -  Granica otuliny Nadnidziańskiego Parku Krajobrazowego
(będąca jednocześnie granicą Nadnidziańskiego Obszaru Chronionego Krajobrazu)
 -  Granica otuliny Szanieckiego Parku Krajobrazowego
(będąca jednocześnie granicą Szanieckiego Obszaru Chronionego Krajobrazu)
 -  Granica Chmielnicko-Szydłowskiego Obszaru Chronionego Krajobrazu
 -  Natura 2000 - obszary siedliskowe
 -  Natura 2000 - obszary ptasie
 -  Obszar lokalizacji oczyszczalni ścieków
- Obszar Sławomirski
Obszar Nadnidziański
- Dolina Nidy