



DZIENNIK URZĘDOWY

WOJEWÓDZTWA ŚWIĘTOKRZYSKIEGO

Kielce, dnia 9 listopada 2016 r.

Poz. 3353

UCHWAŁA NR VIII/98/15 RADY GMINY W KIJACH

z dnia 21 października 2015 r.

w sprawie uchwalenia zmiany miejscowego planu zagospodarowania przestrzennego Gminy Kije, obejmującej obszar w granicach administracyjnych sołectwa Kliszów.

Na podstawie art. 18 ust. 2 pkt. 5 ustawy z dnia 8 marca 1990 r. o samorządzie gminnym (Dz. U. z 2015 r. poz. 1515 ze zm.) i art. 20 ust. 1 ustawy z dnia 27 marca 2003 r. o planowaniu i zagospodarowaniu przestrzennym (Dz. U. z 2015 r., poz. 199 ze zm.), w związku z Uchwałą Nr XX/142/2012, Rady Gminy w Kijach z dnia 26 września 2012 r., po stwierdzeniu, że zmiana planu nie narusza ustaleń „Studium uwarunkowań i kierunków zagospodarowania przestrzennego Gminy Kije, przyjętego Uchwałą Nr XIV/115/12 Rady Gminy Kije z dnia 30 marca 2012 r., uchwała się zmianę miejscowego planu zagospodarowania przestrzennego Gminy Kije uchwalonego Uchwałą Nr XIV/123/04 Rady Gminy w Kijach z dnia 16.07.2004 r. (Dz. Urzęd. Woj. Świąt. z 2004 r. Nr 208, poz. 2758 ze zm.), obejmującą obszar położony w granicach administracyjnych sołectwa Kliszów, zwaną dalej „planem”.

Rozdział 1. USTALENIA WPROWADZAJĄCE

§ 1. 1. Plan składa się z części tekstowej i graficznej:

- 1) Część tekstową stanowi treść niniejszej uchwały.
- 2) Część graficzną stanowi rysunek planu, sporządzony w skali 1: 1000, w granicach obszaru określonego Uchwałą Nr XX/142/2012, Rady Gminy w Kijach z dnia 26 września 2012 r., w sprawie przystąpienia do sporządzenia przedmiotowej zmiany, stanowiący załącznik Nr 1 do niniejszej uchwały.
- 3) Niniejsza uchwała nie zawiera załącznika stanowiącego rozstrzygnięcie o sposobie rozpatrzenia uwag, gdyż nie zostały one wniesione do projektu planu w wyniku wyłożenia do wglądu publicznego.
- 4) Niniejsza uchwała nie zawiera załącznika stanowiącego rozstrzygnięcie o sposobie realizacji zapisanych w planie inwestycji w zakresie infrastruktury technicznej oraz zasad ich finansowania, gdyż w planie nie są przewidziane inwestycje z zakresu infrastruktury technicznej, należące do zadań własnych gminy, związane z realizacją przeznaczenia określonego w planie.

2. Plan obejmuje odrębne opracowania, stanowiące materiały planistyczne niepodlegające uchwaleniu t.j.:

- 1) Prognozę oddziaływania na środowisko ustaleń planu,
- 2) Prognozę skutków finansowych uchwalenia planu z uwzględnieniem art. 36 ustawy z dnia 27 marca 2003 r. o planowaniu i zagospodarowaniu przestrzennym.

§ 2. 1. Stosownie do postanowień art. 15 ust. 2 ustawy plan określa:

- 1) Przeznaczenie terenów oraz linie rozgraniczające tereny o różnym przeznaczeniu lub różnych zasadach zagospodarowania,

- 2) Zasady ochrony i kształtowania ładu przestrzennego,
- 3) Zasady ochrony środowiska, przyrody i krajobrazu kulturowego,
- 4) Parametry i wskaźniki kształtowania zabudowy oraz zagospodarowania terenu, w tym linie zabudowy, gabaryty obiektów i wskaźniki intensywności zabudowy,
- 5) Szczegółowe zasady i warunki scalania i podziału nieruchomości,
- 6) Zasady modernizacji, rozbudowy i budowy systemów komunikacji i infrastruktury technicznej,
- 7) Stawki procentowe, na podstawie których ustala się opłatę, o której mowa w art. 36 ust. 4 ustawy z dnia 27 marca 2003 r. o planowaniu i zagospodarowaniu przestrzennym.

2. Z racji braku występowania na obszarze objętym planem, plan nie zawiera ustaleń dotyczących:

- 1) Zasad ochrony dziedzictwa kulturowego i zabytków oraz dóbr kultury współczesnej,
- 2) Wymagań wynikających z potrzeb kształtowania przestrzeni publicznych,
- 3) Granic i sposobów zagospodarowania terenów lub obiektów podlegających ochronie, ustalonych na podstawie odrębnych przepisów tj. terenów górniczych, terenów narażonych na niebezpieczeństwo powodzi oraz zagrożonych osuwaniem się mas ziemnych,
- 4) Szczególnych warunków zagospodarowania terenów oraz ograniczenia w ich użytkowaniu, w tym zakazu zabudowy,
- 5) Sposobu i terminu tymczasowego zagospodarowania, urządzania i użytkowania.

3. Ustalenia tekstowe zawierające określenia wymienione w ust.1, zostały ujęte w formie:

- 1) Ustaleń ogólnych zawartych w rozdziale 2 niniejszej uchwały, dotyczących całego obszaru objętego planem,
- 2) Ustaleń szczegółowych zawartych w rozdziale 3 niniejszej uchwały, dotyczących poszczególnych terenów wydzielonych liniami rozgraniczającymi w rysunku planu, o którym mowa w §1 ust. 1 pkt 2.

4. Linia rozgraniczająca teren dla ustalonego planem przeznaczenia i zasad zagospodarowania, została określona w rysunku planu, o którym mowa w §1 ust. 1 pkt 2.

5. Ustalenia tekstowe, o których mowa w ust. 3 pkt 1 i 2 oraz ustalenia graficzne, o których mowa w §1 ust. 1 pkt 2, stanowią całość obowiązującej zawartości planu, których interpretacja dokonana w układzie kompleksowym, przesądza o przeznaczeniu, rozmieszczeniu inwestycji celu publicznego oraz o sposobie zagospodarowania i warunkach zabudowy terenu, położonego w obszarze objętym planem, stosownie do postanowień art. 4 ust. 1 ustawy z dnia 27 marca 2003 r. o planowaniu i zagospodarowaniu przestrzennym.

§ 3. 1. W rysunku planu o którym mowa w §1 ust. 1 pkt 2, ustalenia przedstawione w formie oznaczeń graficznych są obowiązujące w zakresie:

- 1) Granic obszaru objętego planem,
- 2) Linii rozgraniczającej teren o określonym przeznaczeniu i zasadach zagospodarowania,
- 3) Nieprzekraczalnej linii zabudowy,
- 4) Formy przeznaczenia i zagospodarowania terenów wewnątrz linii rozgraniczającej, oznaczonego symbolem literowym, wymienionych w §5 ust. 1 niniejszej uchwały.

2. Pozostałe ustalenia rysunku planu, o których mowa w §1 ust. 1 pkt 2, mają charakter informacyjny lub stanowią postulowany sposób rozwiązań projektowych, do uściślenia w drodze stosownej decyzji administracyjnej.

3. Nie stanowią naruszenia ustaleń planu w stopniu wymagającym ich zmiany w trybie, o którym mowa w art. 27 ustawy z dnia 27 marca 2003 r. o planowaniu i zagospodarowaniu przestrzennym, bądź w trybie wynikającym z jej nowelizacji, przypadki kiedy:

- 1) Na etapie postępowania administracyjnego, zmierzającego do udzielenia pozwolenia na budowę zostanie wyznaczony przebieg elementów infrastruktury technicznej, w zakresie wynikającym z warunków technicznych określonych przez poszczególnych ich zarządców, a nie określony planem,

2) Następuje zmiana przepisów odrębnych związanych z treścią ustaleń planu, a zmieniony stan prawny w sposób oczywisty daje się odnieść do treści ustaleń planu. W przypadku zaistniałych rozbieżności między wymaganiami znowelizowanych lub zmienionych zapisów prawa, a ustaleniami planu, należy kierować się ustawowym stanem prawnym.

§ 4. 1. Ilekroć w niniejszej uchwale powołuje się przepisy ustawy bez podania jej nazwy, należy przez to rozumieć ustawę z dnia 27 marca 2003 r. o planowaniu i zagospodarowaniu przestrzennym (Dz. U. z 2015 r., poz. 199 ze zm.).

2. Ilekroć w niniejszej uchwale bez pełnego określenia, jest mowa o:

- 1) Przepisach odrębnych – należy przez to rozumieć przepisy ustaw wraz z aktami wykonawczymi oraz ograniczenia w dysponowaniu terenami, zawarte w przepisach prawa miejscowego i prawomocnych decyzjach administracyjnych;
- 2) Zmianie planu – należy przez to rozumieć niniejszą część tekstową i rysunek planu, stanowiący załącznik graficzny Nr 1;
- 3) Obszarze obowiązywania planu – należy przez to rozumieć obszar objęty planem w granicach przedstawionych na rysunku planu, stanowiącym integralną część niniejszej uchwały;
- 4) Terenie – należy przez to rozumieć teren o określonym przeznaczeniu i zasadach zagospodarowania, wydzielony na rysunku planu linią rozgraniczającą i oznaczony symbolem literowym bądź liczbowo-literowym;
- 5) Liniach rozgraniczających – należy przez to rozumieć linię wyznaczoną w rysunku planu wydzielającą teren o różnym przeznaczeniu lub różnych zasadach zagospodarowania, obowiązującą w osi jej oznaczenia graficznego;
- 6) Działce budowlanej – należy przez to rozumieć nieruchomość gruntową lub działkę gruntu, której wielkość, cechy geometryczne określone planem oraz dostęp do drogi publicznej i wyposażenie w urządzenia infrastruktury technicznej, spełniają wymogi realizacji obiektów budowlanych, stosownie do ich ustalonego przeznaczenia, przy zachowaniu procentowego udziału powierzchni zabudowy i powierzchni biologicznie czynnej oraz odrębnych przepisów i aktów prawa miejscowego;
- 7) Parametrach działki budowlanej – należy przez to rozumieć jej powierzchnię i szerokość frontowej części działki, który tworzy pas terenu od strony dróg publicznych i wewnętrznych, wyznaczony linią rozgraniczającą;
- 8) Urządzeniach towarzyszących – należy przez to rozumieć sieci i urządzenia techniczne, drogi wewnętrzne, parkingi, śmietniki, garaże wolnostojące i wbudowane oraz inne obiekty pomocnicze, warunkujące prawidłowe funkcjonowanie obiektów podstawowych i uzupełniających;
- 9) Usługach lub obiektach usługowych - należy przez to rozumieć obiekty budowlane, pomieszczenia w budynkach i urządzenia służące do działalności, której celem jest zaspokojenie potrzeb ludności, a nie wytwarzanie bezpośrednio metodami przemysłowymi dóbr materialnych;
- 10) Usługach komercyjnych – należy przez to rozumieć usługi finansowane ze środków niepublicznych, nastawione na zysk, służące zaspokojeniu potrzeb ludności, będące w zarządzaniu osób fizycznych, spółek, przedsiębiorstw usługowych;
- 11) Usługach publicznych – należy przez to rozumieć usługi finansowane ze środków publicznych, służące realizacji celu publicznego, będące w zarządzaniu pośrednim lub bezpośrednim jednostek władz państwowych, samorządowych, organizacji społecznych, związków religijnych, itp.;
- 12) Dostępie do drogi publicznej – należy przez to rozumieć bezpośredni dostęp do tej drogi albo dostęp do niej przez drogę wewnętrzną, dojazd lub przez ustanowienie odpowiedniej służebności drogowej;
- 13) Pasię drogowym - należy przez to rozumieć wydzielony liniami rozgraniczającymi pas terenu, przeznaczony do ruchu lub postoju pojazdów oraz do ruchu pieszego wraz z jezdnią, obiektami inżynierskimi, zatokami postojowymi, chodnikami, ścieżkami rowerowymi, urządzeniami technicznymi związanymi z prowadzeniem ruchu, urządzeniami odwadniającymi oraz infrastrukturą techniczną;
- 14) Drodze wewnętrznej - należy przez to rozumieć drogę niepubliczną, zapewniającą dla terenów przeznaczonych pod zabudowę dostępność komunikacyjną do drogi publicznej;

- 15) Służebności drogowej – należy przez to rozumieć dostępność gruntową do przejazdu, przychodu lub uzbrojenia technicznego, potwierdzoną notarialnie z wpisem do księgi wieczystej;
- 16) Dojazdach niewydzielonych- należy przez to rozumieć nie wydzielone liniami rozgraniczającymi na rysunku planu istniejące i projektowane dojazdy, zapewniające obsługę komunikacyjną terenów inwestycji przez dostęp do drogi publicznej;
- 17) Nieprzekraczalnej linii zabudowy – należy przez to rozumieć wyznaczone na rysunku planu linie, poza którymi nie można sytuować budynków (naziemnych i podziemnych części obiektów kubaturowych) i innych obiektów kubaturowych w projekcie zagospodarowania działki, odnoszących się do nowych lub rozbudowywanych budynków i innych obiektów, przy czym elementy takie jak schody, okapy, otwarte ganki, daszki, tarasy, wykusze, balkony oraz inne niewielkie elementy elewacji, mogą przekroczyć tę linię, lecz nie więcej niż 1,0 m od lica ściany;
- 18) Powierzchni zabudowy – należy przez to rozumieć sumę powierzchni rzutu poziomego wszystkich budynków i obiektów kubaturowych istniejących i projektowanych, zlokalizowanych na terenie działki budowlanej, liczoną po zewnętrznym ich obrysie murów lub obudowy ścian przyziemia, a w przypadku nadwieszzeń, podcieni czy przejazdów – po obrysie ich wyższych kondygnacji;
- 19) Wskaźniku powierzchni zabudowy – należy przez to rozumieć parametr wyrażony jako maksymalny procentowy udział powierzchni zabudowy w powierzchni działki budowlanej;
- 20) Wskaźniku intensywności zabudowy – należy przez to rozumieć parametr, wyrażony jako udział powierzchni całkowitej zabudowy w powierzchni terenu działki budowlanej;
- 21) Powierzchni całkowitej zabudowy – należy przez to rozumieć sumę powierzchni całkowitych budynków na terenie działki budowlanej;
- 22) Powierzchni całkowitej budynku – należy przez to rozumieć sumę powierzchni całkowitych wszystkich naziemnych kondygnacji budynku;
- 23) Terenie biologicznie czynnym - należy rozumieć teren z nawierzchnią ziemną urządzoną w sposób zapewniający naturalną vegetację, w szczególności jako trawniki lub kwietniki, a także stanowiące 50% sumy tarasów i stropodachów z taką nawierzchnią, nie mniej jednak niż 10 m² oraz wodę powierzchniową na terenie;
- 24) Wysokości zabudowy - należy przez to rozumieć:
 - a) wysokość mierzoną od poziomu najniżej położonego terenu przy wejściu głównym do budynku do najwyżej położonego punktu zwieńczenia budynku, przy czym nie uważa się za najniżej położony teren przy budynku, zagłębienia związane z zjazdem do garażu podziemnego oraz z wejściem do pomieszczeń technicznych i pomocniczych, a także sztucznie wykonanych wcięć terenowych,
 - b) wysokość pozostałych obiektów budowlanych niewymienionych pod literą „a”, za wyjątkiem sieci i urządzeń infrastruktury technicznej – mierzoną od średniego poziomu terenu na styku z obiektem do najwyżej położonej części, stanowiącej element obiektu budowlanego; nie ustala się wysokości dla sieci i urządzeń infrastruktury technicznej;
- 25) Elewacji frontowej budynku - należy przez to rozumieć elewację budynku usytuowaną od strony drogi publicznej, a w przypadku położenia przy dwóch drogach publicznych lub w przypadku lokalizacji budynku na działce budowlanej nie przylegającej do drogi publicznej, od strony wejścia głównego do budynku;
- 26) Frontowej części działki budowlanej - należy przez to rozumieć pas terenu przylegający do drogi z której odbywa się główny jazd lub wejście na działkę,
- 27) Utrzymaniu – należy przez to rozumieć zachowanie dotychczasowego sposobu użytkowania terenu, a także funkcji obiektu, z uwzględnieniem przesądzeń realizacyjnych, dokonanych prawomocnymi decyzjami administracyjnymi przed dniem uchwalenia planu, z prawem do uzupełnienia nowymi obiektami, konserwacji, remontu, przebudowy, rozbudowy, nadbudowy istniejących obiektów w rozumieniu przepisów szczególnych, jeżeli ustalenia szczegółowe zmiany planu nie stanowią inaczej;
- 28) Modernizacji drogi lub infrastruktury technicznej, o której mowa w art. 15 ust. 2 pkt 10 ustawy, należy przez to rozumieć:

- a) przebudowę lub remont drogi, o których mowa w przepisach ustawy z dnia 21 marca 1985 r. o drogach publicznych (Dz. U. z 2015 r. poz. 460 ze zm.) i art. 3 pkt 7a ustawy z dnia 7 lipca 1994r. Prawo budowlane (Dz. U. z 2013 r., poz. 1409, ze zm.);
 - b) przebudowę lub remont infrastruktury technicznej, o których mowa w ustawie z dnia 7 lipca 1994r. Prawo budowlane;
- 29) Elementach infrastruktury technicznej – należy przez to rozumieć sieci i przewody rozdzielcze: wodociągowe, kanalizacyjne, gazownicze i elektroenergetyczne oraz związane z nimi obiekty i urządzenia techniczne, do których możliwość przyłączenia na określonych warunkach zagwarantowana jest przepisami powszechnie obowiązującymi lub przepisami miejscowymi;
- 30) Ekologicznych nośnikach energii – należy przez to rozumieć urządzenia służące do wytwarzania ciepła przy wykorzystaniu energii elektrycznej, gazu, oleju opałowego nisko siarkowego, energii odnawialnej oraz innych nośników spalanych w urządzeniach o wysokim poziomie czystości emisji;
- 31) Reklamie - należy przez to rozumieć tablice reklamowe, znaki, szyldy, zwiastuny lub inne nośniki reklamowe, umieszczone na terenie prywatnym lub w przestrzeni publicznej, z wyłączeniem znaków drogowych oraz znaków, tablic i zwiastunów dopuszczonych przez miejski system informacji przestrzennej lub stanowiących informację turystyczną.
3. Dla pojęć niezdefiniowanych w niniejszej uchwale obowiązują pojęcia zdefiniowane w przepisach odrębnych.

Rozdział 2.

USTALENIA OGÓLNE DOTYCZĄCE CAŁEGO OBSZARU OBJĘTEGO PLANEM.

§ 5. Przeznaczenie terenu:

- 1) Dla terenów wydzielonych w rysunku planu linią rozgraniczającą i oznaczonych symbolem literowym MRN,U, jako przeznaczenie ustala się - zabudowę zagrodową i jednorodziną w rozumieniu przepisów szczególnych oraz usługową, wraz z obiektami i urządzeniami mającymi związek funkcjonalny z wyznaczonym przeznaczeniem, zgodnie z ustaleniami szczegółowymi.
- 2) Dopuszcza się w całym obszarze planu, lokalizowanie takich elementów zagospodarowania terenu, jak: drogi wewnętrzne, dojazdy, ciągi pieszo-jezdne i piesze, ścieżki rowerowe, obiekty i urządzenia infrastruktury technicznej, uwzględniając przepisy odrębne w tym zakresie.
- 3) Nieokreślone planem warunki zabudowy i zagospodarowania terenu, regulują (odpowiednio do określonego przeznaczenia) właściwe przepisy budowlane oraz inne przepisy prawa i Norm Polskich, na etapie postępowania administracyjnego w sprawie pozwolenia na budowę, w oparciu o skonkretyzowany wniosek inwestorski.
- 4) Realizacja wymogów dotyczących ochrony ludności, obronności cywilnej i ochrony przeciwpożarowej następuje zgodnie z przepisami odrębnymi.
- 5) W zakresie ochrony przeciwpożarowej i przeciwdziałania poważnym awariom ustala się:
 - a) pokrycie zapotrzebowania w wodę dla celów przeciwpożarowych, zgodnie z przepisami szczególnymi, przez istniejący i rozbudowywany system zaopatrzenia w wodę,
 - b) wyprzedzającą lub równoległą w stosunku do nowego zainwestowania rozbudowę sieci wodociągowej dla zapewnienia odbiorcom wymaganych standardów w zakresie ilości i jakości wody, z uwzględnieniem ochrony przeciwpożarowej,
 - c) wyposażenie nowo projektowanych przewodów wodociągowych w hydranty zewnętrzne, zgodnie z przepisami i normami obowiązującymi w zakresie ochrony przeciwpożarowej,
 - d) drogi pożarowe do istniejącej i projektowanej zabudowy muszą spełniać warunki określone w przepisach szczególnych.

§ 6. Ustalenia dotyczące zasad ochrony i kształtowania ładu przestrzennego:

- 1) wprowadzenie obowiązku kształtowania zabudowy i zagospodarowania zgodnie ze wskaźnikami i parametrami ustalonymi w planie, przy zastosowaniu zasady, że obiekty o funkcji mieszkalnej sytuowane są w pasie terenu przylegającym bezpośrednio do drogi publicznej, wewnętrznej, ciągu pieszo-jezdnego,

tworząc pierwszą linię zabudowy. Zasada ta dotyczy także działek na których przewiduje się obiekty o funkcji usługowej. Sytuowanie w drugiej i kolejnej linii zabudowy dotyczy pozostałych obiektów wchodzących w skład zabudowy zagrodowej, bądź jednorodzinnej, w rozumieniu przepisów szczególnych oraz urządzeń towarzyszących tej zabudowie. Sytuowanie obiektów w sposób wykluczający do niezbędnego minimum wycinki drzew i krzewów, na zasadach regulowanych przepisami szczególnymi;

- 2) dopuszczenie lokalizacji budynków bezpośrednio przy granicy działki budowlanej w zabudowie bliźniaczej, bądź bezpośrednio przy granicy lub 1,5 m od granicy działki budowlanej jeżeli jej front nie przekracza 18,0 m w zabudowie jednorodzinnej z uwzględnieniem przepisów odrębnych oraz 20,0 m dla pozostałej zabudowy. Dotyczy to także nieruchomości dla których zachowanie odległości wymaganej przepisami szczegółowymi jest niemożliwe ze względu na istniejący stan zabudowy, a także stan własności powstały przed dniem obowiązywania niniejszego planu, bądź o takim usytuowaniu przesądziła prawomocną decyzją administracyjną, wydaną przed dniem obowiązywania planu;
- 3) zakaz realizacji obiektów z dachem asymetrycznym, i uskokowym (nie dotyczy to przypadków przebudowy, rozbudowy, nadbudowy obiektu, w którym występują już zakazane cechy zabudowy i zachodzi konieczność nawiązania projektowanego zakresu inwestycyjnego do istniejących cech zabudowy, zgodnego z przepisami szczególnymi);
- 4) nakaz wycofania stałych ogrodzeń w głąb działki, położonej przy drodze publicznej na odległość umożliwiającą dokonanie jej przebudowy do parametrów wymaganych przepisami odrębnymi, dla danej kategorii drogi. Dopuszczenie wycofania ogrodzeń w głąb działki w celu ochrony istniejącego zadrzewienia oraz w miejscach sytuowania bram wjazdowych. Preferencję od strony dróg ogrodzenia ażurowego,
- 5) zakaz umieszczania reklam na urządzeniach infrastruktury technicznej oraz na terenach zieleni. Dopuszczenie rozmieszczenia reklam, a także znaków drogowych oraz znaków, tablic i zwiastunów dopuszczonych przez miejski system informacji przestrzennej lub stanowiących informację turystyczną w formie:
 - a) wolnostojących nośników przy czym max. wysokość nośnika z tablicą nie może przekroczyć 6,0 m, a powierzchnia tablicy reklamowej nie może przekroczyć 10,0 m², z wyjątkiem ścian szczytowych wykorzystywanych w całości przez jedną kompozycję plastyczną,
 - b) znaków i sztyldów oświetlonych wyłącznie światłem o stałym natężeniu - wyklucza się stosowanie znaków świetlnych pulsujących lub ruchomych.

§ 7. Zasady ochrony środowiska, przyrody i krajobrazu kulturowego.

1. W zakresie ochrony wartości przyrodniczych, obowiązują następujące zasady:

- 1) Obszar objęty planem znajduje się w zasięgu Nadnidziańskiego Obszaru Chronionego Krajobrazu, dla którego warunki ochrony zostały określone Uchwałą Nr XLIX/882/14 Sejmiku Województwa Świętokrzyskiego z dnia 13 listopada 2014 r. w sprawie Nadnidziańskiego Obszaru Chronionego Krajobrazu, (Dz. Urz. Woj. Święt. z dnia 25 listopada 2014 r. poz. 3156). Na terenie Nadnidziańskiego Obszaru Chronionego Krajobrazu obowiązują następujące działania w zakresie czynnej ochrony ekosystemów:
 - a) ochrona dużych kompleksów leśnych dla zachowania różnorodności biologicznej lasu;
 - b) szczególna ochrona ekosystemów i wyjątkowo cennych krajobrazów;
 - c) zachowanie naturalnych stanowisk roślinności kserotermicznej i halofitowej;
 - d) zachowanie naturalnych fragmentów obszarów wodnych i wodno-błotnych;
 - e) zachowanie tworów i składników przyrody nieożywionej.
 - f) na terenie Obszaru zakazuje się:
 - zabijania dziko występujących zwierząt, niszczenia ich nor, legowisk, innych schronień i miejsc rozrodu oraz tarłisk, złożonej ikry, z wyjątkiem amatorskiego połowu ryb oraz wykonywania czynności związanych z racjonalną gospodarką rolną, leśną, rybacką i łowiecką;

- likwidowania i niszczenia zadrzewień śródpolnych, przydrożnych i nadwodnych, jeżeli nie wynikają one z potrzeby ochrony przeciwpowodziowej i zapewnienia bezpieczeństwa ruchu drogowego lub wodnego lub budowy, odbudowy, utrzymania, remontów lub naprawy urządzeń wodnych;
- dokonywania zmian stosunków wodnych, jeżeli służą innym celom niż ochrona przyrody lub zrównoważone wykorzystanie użytków rolnych i leśnych oraz racjonalna gospodarka wodna lub rybactwa;
- likwidowania naturalnych zbiorników wodnych, starorzeczy i obszarów wodno-błotnych.

g) Wymienione zakazy nie dotyczą:

- terenów objętych ustaleniami studium uwarunkowań i kierunków zagospodarowania przestrzennego gmin oraz miejscowych planów zagospodarowania przestrzennego, dla których przeprowadzona ocena oddziaływania na środowisko wykazała brak znaczącego negatywnego wpływu na ochronę przyrody obszaru chronionego krajobrazu;
- terenów objętych ustaleniami projektów planów zagospodarowania przestrzennego lub przeprowadzona strategiczna ocena oddziaływania na środowisko wykazała brak znaczącego projektów studiów uwarunkowań i kierunków zagospodarowania przestrzennego, dla których negatywnego wpływu na ochronę przyrody obszaru chronionego krajobrazu;
- realizacji przedsięwzięć mogących znacząco oddziaływać na środowisko, dla których procedura dotycząca oceny oddziaływania na środowisko wykazała brak znaczącego negatywnego wpływu na ochronę przyrody obszaru chronionego krajobrazu;
- ustaleń warunków zabudowy dla zabudowy mieszkaniowej jednorodzinnej i zabudowy zagrodowej oraz obiektów i urządzeń budowlanych niezbędnych do jej użytkowania, pod warunkiem zapewnienia minimum 30% powierzchni biologicznie czynnej na danym terenie;

- 2) Rodzaj przeznaczenia wyznaczonego ustaleniami planu, nie powoduje naruszenia wymienionych zakazów obowiązujących w zasięgu Nadnidziańskiego Obszaru Chronionego Krajobrazu, określonych w Uchwale o której mowa w pkt. 1.
- 3) Na obszarze objętym planem, nie występują obiekty przyrodnicze, podlegające indywidualnej ochronie przyrody na mocy przepisów odrębnych.
- 4) Obszar objęty planem nie znajduje się i nie graniczy z obszarami wchodzącymi w europejską sieć NATURA 2000.
- 5) Obowiązuje zachowanie powierzchni niezabudowanej zgodnie z ustaleniami dla wydzielonych terenów, jako powierzchni biologicznie czynnej.

2. W zakresie ochrony jakości wód ustanawia się następujące zasady:

- 1) Ze względu na położenie obszaru objętego planem w zasięgu Głównego Zbiornika Wód Podziemnych GZWP nr 409 "Niecka Miechowska SE", obowiązuje ochrona zasobów i jakości wód, którą uwzględnia się poprzez wyposażenie w pełne uzbrojenie techniczne wyprzedzająco lub równocześnie z realizacją inwestycji.
- 2) Zakaz odprowadzania nieoczyszczonych lub niedostatecznie oczyszczonych ścieków do gruntu i wód powierzchniowych oraz stosowania rozwiązań technicznych w zakresie gospodarki wodno - ściekowej, które mogłyby powodować dostawanie się zanieczyszczeń do wód i gleby.
- 3) Zakaz postępowania z odpadami w sposób zagrażający zanieczyszczeniem wód, gleby i powietrza.
- 4) Zakaz kierowania wód opadowych z terenów przedsięwzięć budowlanych na działki sąsiednie.
- 5) Nakaz zbiórki odpadów zgodnie z Programem Gospodarki Odpadami Gminy Kije.

3. W zakresie ochrony urządzeń wodnych:

- 1) W granicach obszaru objętego planem nie występują urządzenia wodne w rozumieniu przepisów szczególnych.

4. W zakresie ograniczania uciążliwości obiektów obowiązują następujące zasady:

- 1) Zakaz realizacji przedsięwzięć inwestycyjnych zaliczonych do mogących zawsze znacząco oddziaływać na środowisko w rozumieniu przepisów odrębnych.
- 2) Emisja zanieczyszczeń z lokalizowanych instalacji i urządzeń nie może powodować przekroczenia standardów emisyjnych i standardów jakości środowiska poza terenem, do którego inwestor posiada tytuł prawny.
- 3) W zakresie ochrony akustycznej ustala się maksymalny dopuszczalny poziom hałasu zgodnie z przepisami odrębnymi - dla terenów MRN,U jak dla terenów zabudowy mieszkaniowej jednorodzinnej.

5. W zakresie ochrony przed promieniowaniem niejonizującym związanym z obiektami elektroenergetycznymi i telekomunikacyjnymi:

- 1) Obowiązują zasady dotyczące zaopatrzenia w energię elektryczną, budowy i lokalizacji urządzeń, sieci infrastruktury elektroenergetycznej oraz zasady budowy i lokalizacji urządzeń, sieci infrastruktury telekomunikacji, określone w planie.
- 2) Nakaz utrzymania standardów emisyjnych przez nowe obiekty budowlane, zgodnie z przepisami odrębnymi.
- 3) Zakaz lokalizacji urządzeń i instalacji wykorzystujących siłę wiatru do produkcji energii.
- 4) Zakaz realizacji instalacji do wytwarzania energii ze źródeł odnawialnych (energia słoneczna), o mocy przekraczającej 100 kW. Realizacja instalacji do wytwarzania energii ze źródeł odnawialnych (energia słoneczna), do 100 kW, zgodnie z ustaleniami § 12 pkt. 9. niniejszej uchwały.
- 5) Nakaz stosowania posiadających odpowiednie atesty nośników energii, do ogrzewania pomieszczeń.

§ 8. Parametry i wskaźniki kształtowania zabudowy oraz zagospodarowania terenu, w tym linie zabudowy, gabaryty obiektów i wskaźniki intensywności zabudowy. Na obszarze objętym palnemu ustala się:

- 1) Dla zabudowy jednorodzinnej, zagrodowej, a także dla zabudowy jednorodzinnej z usługami wbudowanymi i wolnostojącymi, jako minimalną wielkość powierzchni działki budowlanej, powstałej w wyniku dokonywanego podziału geodezyjnego nieruchomości gruntowych - 800 m².
- 2) Dla obiektów usługowych – wolnostojących, realizowanych na wydodrębionych funkcjonalnie działkach, jako minimalną wielkość powierzchni działki budowlanej, powstałej w wyniku dokonywanego podziału geodezyjnego nieruchomości gruntowych - 600 m².
- 3) Szerokość frontowej części działki, wydzielanej w wyniku dokonywania podziału nieruchomości gruntowych - min. 20,0 m. dla zabudowy wolnostojącej i 16,0 m dla zabudowy bliźniaczej.
- 4) Dopuszcza się odstępstwo od ustalonych w pkt. 1,2,3 parametrów z tolerancją do 20% w przypadku, kiedy uzasadnia to aktualny stan władania, bądź eliminuje podział skutkujący ograniczeniem wartości użytkowych sąsiednich nieruchomości, zgodnie z przypisanym planem przeznaczeniem.
- 5) Kąt położenia granic wydzielanej działki w stosunku do pasa drogowego w przedziale 70-110 0.
- 6) Parametry działek określone w pkt. 1,2,3 nie dotyczą powierzchni działek służących powiększeniu nieruchomości sąsiedniej, regulacji granic między sąsiadującymi nieruchomościami, uregulowaniu spraw własnościowych związanych z istniejącą zabudową, a także działek wydzielanych dla potrzeb realizacji inwestycji celu publicznego, dróg wewnętrznych, dojazdów i ciągów pieszo-jezdných.
- 7) Wymóg dotyczący parametrów działki określonych w pkt 1,2,3, nie wyklucza możliwości realizacji przedsięwzięć inwestycyjnych, mających na celu uzupełnienie i utrzymanie istniejącej zabudowy powstałej na mocy prawomocnej decyzji administracyjnej, a także nie wyklucza zabudowy działek niezabudowanych, wydzielonych geodezyjnie przed dniem obowiązywania niniejszego planu pod warunkiem, że istniejące parametry działki umożliwiają ich zabudowę oraz zagospodarowanie zgodnie z ustalonym przeznaczeniem z zachowaniem wymogów przepisów szczególnych.
 - a) Powierzchni działki budowlanej 40%;
 - b) Wskaźnik intensywności zabudowy: max: 1,2, min: 0,1;
 - c) Odległość obiektów budowlanych od krawędzi jezdni oznaczono w części graficznej planu jako nieprzekraczalna linia zabudowy.

- 8) Ustala się następujące cechy zabudowy w zakresie gabarytów i formy architektonicznej:
- a) Dla zabudowy mieszkalnej, mieszkalno-usługowej, usługowej oraz obiektów mających związek z działalnością agroturystyczną, maksymalna wysokość zabudowy - do 12,0 m;
 - b) Dla zabudowy gospodarczej i garażowej w zabudowie jednorodzinnej, maksymalna wysokość zabudowy – do 6,0 m;
 - c) Dla zabudowy gospodarczej, garażowej i obiektów wchodzących w skład zabudowy zagrodowej w tym obiektów służących produkcji rolniczej oraz przetwórstwu rolno-spożywczemu, maksymalna wysokość zabudowy – do 9,0 m;
 - d) Dachy dwu, cztero i wielospadowe o nachyleniu połaci w przedziale 25-500 dla obiektów mieszkalnych, usługowych i związanych z działalnością agroturystyczną oraz 15-500 dla obiektów garażowych, gospodarczych, obiektów służących produkcji rolniczej oraz przetwórstwu rolno-spożywczemu. Dopuszcza się inne formy zwieńczenia i nachylenia połaci dachowych w przypadkach przebudowy, rozbudowy, nadbudowy obiektu, w celu harmonijnego i zgodnego z przepisami szczególnymi nawiązania projektowanego zakresu inwestycyjnego do istniejących cech zabudowy, oraz jednospadowe przy sytuowaniu obiektu bezpośrednio przy granicy;
 - e) Zakaz realizacji obiektów z dachem asymetrycznym i uskokowym;
 - f) Dopuszcza się realizację stropodachów użytkowych w formie tarasów;
 - g) Dopuszcza się doświetlenie budynków z zastosowaniem dachowych okien połaciowych;
 - h) Maksymalny udział łącznej powierzchni zabudowy budynkami do powierzchni działki budowlanej – 50%;
 - i) Minimalny udział procentowy powierzchni bo logicznie czynnej w stosunku do powierzchni działki budowlanej 40%;
 - j) Wskaźnik intensywności zabudowy: max: 1,2 min: 0,1;
 - k) Odległość obiektów budowlanych od krawędzi jezdni oznaczono w części graficznej planu jako nieprzekraczalna linia zabudowy;
 - l) Pokrycia dachu - dachówki, różne materiały o fakturze dachówek, blachy płaskie, w kolorze czerwieni brązu, grafitu z ich odcieniami;
 - m) Ściany budynków – zakaz stosowania okładzin typu siding, blacha falista, trapezowa.

§ 9. Szczegółowe zasady i warunki scalania i podziału nieruchomości.

- 1) Plan nie ustala granic obszarów wymagających scaleń i podziałów nieruchomości, w rozumieniu przepisach odrębnych.
- 2) Podziału nieruchomości należy dokonywać zgodnie z przepisami odrębnymi dotyczącymi gospodarki nieruchomościami.
- 3) Ustala się, że głównym wyznacznikiem parametrów wydzielanej działki jest jej powierzchnia i szerokość frontowej części, określone dla ustalonego przeznaczenia w §8 pkt 1 i 3 niniejszej uchwały.
- 4) Odstępstwo od parametrów ustalonych planem może mieć wówczas, jeżeli podział ma na celu powiększenie nieruchomości sąsiedniej, reguluje granice między sąsiadującymi nieruchomościami, uregulowanie spraw własnościowych związanych z istniejącą zabudową, która to informacja musi znaleźć się w sentencji decyzji podziałowej.

§ 10. Szczególne warunki zagospodarowania terenów oraz ograniczenia w ich użytkowaniu, w tym zakaz zabudowy.

1. Na obszarze objętym planem nie ustala się szczególnych warunków zagospodarowania terenów oraz ograniczenia w ich użytkowaniu, w tym zakazu zabudowy w zakresie wykraczającym poza uwarunkowania realizacyjne, sprecyzowane w ustaleniach szczegółowych planu, odnoszących się do określonego przeznaczenia

§ 11. Zasady modernizacji, rozbudowy i budowy systemów komunikacji

- 1) W granicach obszary objętego planem nie są projektowane drogi publiczne. Obsługujący układ komunikacyjny stanowi droga publiczna położona poza obszarem opracowania, którą tworzy droga o kategorii gminnej klasy lokalnej, oznaczona informacyjnie w części graficznej symbolem – KZ,
- 2) Dojazd do działek budowlanych:
 - a) bezpośrednio z drogi publicznej za pośrednictwem istniejących i projektowanych zjazdów indywidualnych i publicznych, które winny spełniać parametry techniczne określone w przepisach odrębnych;
 - b) za pośrednictwem istniejących drogi wewnętrznej, leżącej poza obszarem opracowania;
 - c) za pośrednictwem projektowanych dróg wewnętrznych o przebiegu niewyznaczonym w rysunku planu, o szerokość pasa drogowego w liniach rozgraniczających min. 7,0 m,
 - d) za pośrednictwem projektowanych ciągów pieszo-jezdnych, dojazdów o przebiegu niewyznaczonym w rysunku planu, o szerokości w liniach rozgraniczających min. 5,0 m, przy obsłudze 1-5 działek,
 - e) za pośrednictwem drogi służebnej,
 - f) wszystkie włączenia do drogi publicznej zgodnie z wymogami przepisów szczególnych,
 - g) dla nowo wydzielonych dróg wewnętrznych i ciągów pieszo-jezdnych o nieprzelotowym zakończeniu należy przewidzieć plac do zawracania samochodów, który winien mieć promień nie mniejszy niż 9,0m lub kształt kwadratu o wymiarach nie mniejszych niż 12,5 x 12,5 m. W przypadku zaliczenia drogi do dróg pożarowych, plac do zawracania powinien mieć wymiary nie mniejsze niż 20,0 x 20,0 m,
 - h) odległość obiektów budowlanych od krawędzi jezdni drogi publicznej, oznaczono na rysunku planu jako nieprzekraczalna linia zabudowy wynosząca 8,0 m,
 - i) plan nie wyznacza wyodrębnionych funkcjonalnie miejsc parkingowych i postojowych,
 - j) ustala się, że niezbędna liczba miejsc postojowych dla samochodów użytkowników stałych i przebywających okresowo, w tym również miejsc postojowych dla samochodów, z których korzystają osoby niepełnosprawne, musi być zapewniona w ramach działki budowlanej, wyznaczonej dla skonkretyzowanego zamierzenia inwestycyjnego, stosownie do jej przeznaczenia. Uzasadnienie potrzebnej ilości miejsc postojowych i parkingów musi być częścią projektu zagospodarowania terenu lub działki, stanowiącego integralną część projektu budowlanego, przy założeniu, że dla terenów oznaczonych symbolem MRN,U:
 - minimum 1 miejsce do parkowania na jeden budynek mieszkalny (włącznie z miejscami w garażach),
 - minimum 3 miejsca do parkowania na każde rozpoczęte 100 m² powierzchni usługowej.

§ 12. Zasady modernizacji, rozbudowy i budowy systemów i infrastruktury technicznej.

- 1) Obszar objęty planem w układzie docelowym obsługiwany będzie w zakresie zaopatrzenia w wodę, odprowadzenie ścieków bytowo - gospodarczych, odprowadzenia wód opadowych oraz ścieków deszczowych, zaopatrzenia w gaz, energię elektryczną oraz sieć telekomunikacji – z istniejących i sukcesywnie rozbudowywanych systemów uzbrojenia wiejskiego, znajdujących się poza obszarem opracowania, na warunkach określonych przez ich zarządców.
- 2) Elementami składowymi systemu infrastruktury technicznej są istniejące sieci przebiegające w pasie drogowym, przylegającym bezpośrednio do obszaru objętego planem, lecz położone poza obszarem objętym planem oraz w części w jego zasięgu, do których należy rozdzielcza sieć wodociągowa wody pitnej, zasilana z komunalnego ujęcia wody, istniejącego poza granicami obszarów objętych opracowaniem (sołectwo Górki), o przebiegu uwidocznionym na mapie i oznaczona symbolem – wo 160PE i wo 40PE.
- 3) Do czasu rozbudowy systemów gminnych o których mowa w ust. 1 w zakresie umożliwiającym dokonywanie przyłączeń projektowanych obiektów, ustala się następujące zasady w zakresie:
 - a) Zaopatrzenia w wodę - lokalizację lokalnych ujęć wody, na zasadach określonych w przepisach szczególnych w tym zakresie.
 - b) Odprowadzania ścieków - lokalizację bezodpływowych zbiorników na nieczystości ciekłe, bądź przydomowych oczyszczalni ścieków, na zasadach określonych w przepisach szczególnych w tym zakresie.

- c) Odprowadzania wód deszczowych i roztopowych – powierzchniowe, wtórne wykorzystania wód deszczowych. Wody opadowe i roztopowe zanieczyszczone substancjami ropopochodnymi przed wprowadzeniem do środowiska winny odpowiadać wymogom określonym w przepisach odrębnych.
 - d) Zaopatrzenia w energię elektryczną - zasilanie w energię elektryczną odbiorców na obszarze objętym planem z krajowego systemu elektroenergetycznego poprzez istniejące stacje transformatorowe oraz sieć rozdzielczą niskiego napięcia na warunkach jej zarządcy.
 - e) Zaopatrzenia w energię ciepłą - realizacja indywidualnych źródła ciepła z paleniskami na paliwa niepowodujące przekroczenia dopuszczalnych norm zanieczyszczenia powietrza; stosowanie indywidualnych zbiorników na gaz płynny.
 - f) Zaopatrzenie w zakresie łączności publicznej - obsługa abonentów telefonicznych na obszarze opracowania z istniejącego systemu telekomunikacyjnego obsługiwanego przez centralę telefoniczną w Kijach. Istniejąca sieć i łącza telefoniczne do zachowania, z możliwością jej modernizacji i rozbudowy w zakresie wynikającym z potrzeb eksploatacyjnych. W obszarze planu umożliwia się lokalizację niezbędnej do świadczenia usług telekomunikacyjnych infrastruktury technicznej telekomunikacyjnej, która może obejmować sieci bezprzewodowe z urządzeniami radiowego systemu dostępowego oraz sieci przewodowe podziemne z elementami składowymi jak szafki dostępowe wolnostojące w sposób nienaruszający podstawowego przeznaczenia terenu.
- 4) Sieci infrastruktury technicznej należy projektować i budować z uwzględnieniem potrzeb i możliwości przyłączenia określonej w planie istniejącej i projektowanej zabudowy. W obszarze objętym planem mieszczą się niewidoczne w części graficznej planu rezerwy terenowe dla przebiegu wszystkich sieci infrastruktury technicznej oraz pod urządzenia z nimi związane, co oznacza, że ich realizacja na zasadach określonych w przepisach szczególnych, nie stanowi naruszenia ustaleń planu.
 - 5) Stacje transformatorowe mogą być lokalizowane w granicach obszaru objętego planem, pod warunkiem niepowodowania naruszenia rozwiązań przestrzennych, wynikających z ustaleń planu oraz wymogów przepisów szczególnych.
 - 6) Ustala się obowiązek podłączenia do istniejących systemów infrastruktury technicznej, bez względu na istniejące na działce urządzenia lokalne wykonane przed realizacją tych systemów. Ustala się możliwość realizacji sieci telekomunikacyjnej służącej do zapewnienia szerokopasmowego dostępu do Internetu, do której mają zastosowanie postanowienia przepisów szczególnych.
 - 7) Lokalne urządzenia w zakresie infrastruktury technicznej wymienione w ust. 3 winny być projektowane i realizowane przy zastosowaniu właściwych technologii, dostosowanych do warunków terenowych, środowiskowych i geotechnicznych gruntu i z zachowaniem wymogów przepisów szczególnych mających odniesienie do poszczególnych rodzajów urządzeń.
 - 8) Dopuszcza się możliwość przebudowy istniejących urządzeń w zakresie infrastruktury technicznej, na warunkach określonych przez ich zarządców.
 - 9) Dopuszcza się realizację instalacji do wytwarzania energii ze źródeł odnawialnych - energia słoneczna, o mocy nie przekraczającej 100 kW, dla pokrycia potrzeb w tym zakresie indywidualnych gospodarstw domowych, jeżeli ich lokalizacja nie będzie eliminować realizacji obiektów o funkcji podstawowej przewidzianej w planie. Rezerwy energii elektrycznej wytworzonej w mikroinstalacjach oraz małych instalacjach, nie wykorzystane na własne potrzeby, mogą być przekazywane do sieci dystrybucyjnej, na zasadach określonych ustawą z dnia 20 lutego 2015 r. o odnawialnych źródłach energii.

§ 13. Sposób i termin tymczasowego zagospodarowania, urządzania i użytkowania terenów.

1. Dla obszaru objętego planem, nie ustala się tymczasowych form zabudowy, zagospodarowania i użytkowania.
2. Do czasu realizacji przeznaczenia określonego w planie, tereny pozostają dotychczasowym użytkowaniu.

§ 14. Stawki procentowe, na podstawie których ustala się opłatę, o której mowa w art. 36 ust. 4 ustawy.

1. W związku ze wzrostem wartości nieruchomości w wyniku uchwalenia planu, ustanawia się opłatę z tytułu wzrostu wartości nieruchomości, wynoszącą 2%- dla wszystkich form przeznaczenia terenu.

Rozdział 3.**USTALENIA SZCZEGÓŁOWE DOTYCZĄCE TERENÓW WYDZIELONYCH LINIAMI ROZGRANICZAJĄCYMI STOSOWNIE DO OKREŚLEŃ WYMENIONYCH W §2 UST. 1 NINIEJSZEJ UCHWAŁY.**

§ 15. Dla terenu oznaczonego w rysunku planu symbolem – MRN,U obowiązują następujące ustalenia:

1. Przeznaczenie terenu - zabudowa zagrodowa, jednorodzinna w rozumieniu przepisów szczególnych oraz zabudowa usługowa, wraz z obiektami i urządzeniami mającymi związek funkcjonalny z wyznaczonym przeznaczeniem. W zabudowie zagrodowej także - obiekty mające związek z działalnością agroturystyczną oraz obiekty służące produkcji rolniczej oraz przetwórstwu rolno-spożywczemu, lecz w zakresie nie zakwalifikowanych do mogących znacząco oddziaływać stan środowiska w rozumieniu przepisów odrębnych. Nie ustala się dominacji dla żadnego z wyznaczonego dla wymienionego terenu, przeznaczenia. Usługi mogą być realizowane łącznie z zabudową jednorodziną i zagrodową w ramach jednej działki lub na wyodrębnionych przestrzennie działkach, w dostosowaniu do potrzeb inwestora z tytułem prawnym do działki. Usługi publiczne i komercyjne w formie obiektów wolnostojących lub wbudowanych w kubaturę budynków o innej funkcji, w zakresie nie zakwalifikowanych do mogących zawsze pogorszyć stan środowiska w rozumieniu przepisów odrębnych, wraz z urządzeniami towarzyszącymi w rozumieniu §4 ust. 2 pkt 8 niniejszej uchwały. Na całym obszarze możliwa realizacja elementów infrastruktury technicznej w rozumieniu §4 ust. 2 pkt 29 niniejszej uchwały. Istniejąca zabudowa o innym przeznaczeniu do utrzymania w rozumieniu określenia zawartego w §4 ust. 2 pkt. 27.

2. Zasady ochrony i kształtowania ładu przestrzennego - na zasadach określonych w §6 ustaleń ogólnych niniejszej uchwały.

3. Zasady ochrony środowiska, przyrody i krajobrazu kulturowego - warunki ochrony zgodnie z §7 ustaleń ogólnych.

4. Parametry i wskaźniki kształtowania zabudowy oraz zagospodarowania terenu, w tym: linie zabudowy, gabaryty obiektów i wskaźniki intensywności zabudowy. Obowiązują ustalenia ogólne określone w §8 niniejszej uchwały w zakresie przypisanym dla określonego przeznaczenia. Ustala się nieprzekraczalną linię zabudowy wynoszącą 8,0 m od krawędzi jezdni drogi gminnej oznaczonej informacyjnie w części graficznej symbolem - KZ.

5. Szczegółowe zasady i warunki scalania i podziału nieruchomości - zgodnie z ustaleniami ogólnymi zawartymi w §9.

6. Zasady modernizacji, rozbudowy i budowy systemów komunikacji. Obsługa komunikacyjna na zasadach określonych w ustaleniach ogólnych zawartych w §11 niniejszej uchwały.

7. Zasady modernizacji, rozbudowy i budowy systemów infrastruktury technicznej - wg ustaleń w §12 niniejszej uchwały.

8. Stawki procentowe, na podstawie których ustala się opłatę, o której mowa w art. 36 ust. 4 ustawy z dnia 27 marca 2003 r. o planowaniu i zagospodarowaniu przestrzennym – zgodnie z §14 ustaleń ogólnych.

Rozdział 4.**POSTANOWIENIA SZCZEGÓLNE.**

§ 16. Obszar objęty zmianą planu położony jest w zasięgu gruntów rolnych IV, V, VI klasy bonitacyjnej, dla których zgodnie z postanowieniami ustawy z 3 lutego 1995 r. o ochronie gruntów rolnych i leśnych (Dz. U. z 2015 r., poz. 909 ze zm.), nie jest wymagana zgoda na przeznaczenie na cele nierolnicze.

Rozdział 5.**PRZEPISY KOŃCOWE**

§ 17. Niniejsza uchwała podlega ogłoszeniu w Dzienniku Urzędowym Województwa Świętokrzyskiego.

§ 18. Wykonanie uchwały powierza się Wójtowi Gminy Kije.

§ 19. Uchwała wchodzi w życie po upływie 14 dni od daty jej ogłoszenia w Dzienniku Urzędowym Województwa Świętokrzyskiego.

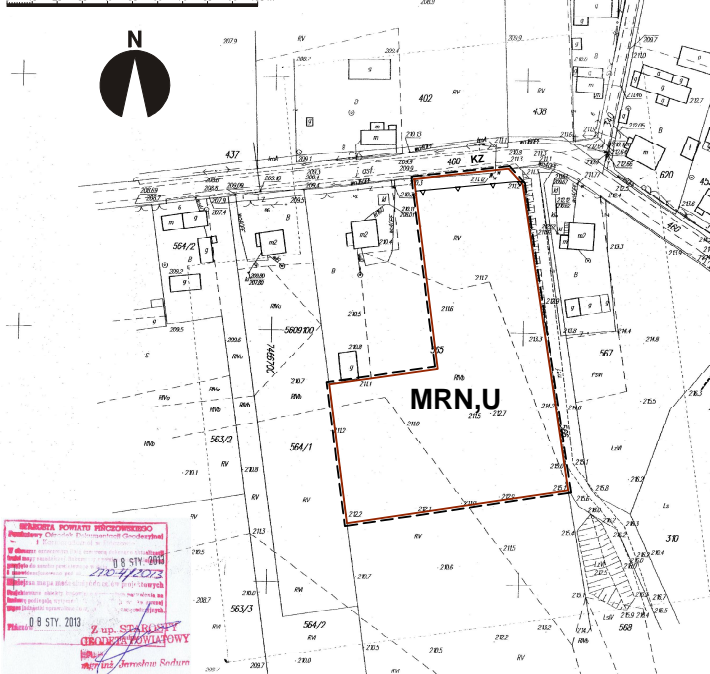
Przewodniczący Rady Gminy

Sławomir Wątroba

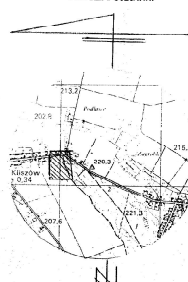
RYСУNEK ZMIANY MIEJSCOWEGO PLANU ZAGOSPODAROWANIA PRZESTRZENNEGO obszaru obejmującego część sołectwa Kliszów, gmina Kije.

Załącznik nr 1 do Uchwały nr VIII/98/15 Rady Gminy w Kijach z dnia 21 października 2015 r.

Skala 1 : 1000
0 10 20 30 40 50 60 70 80 90 100 m



ORIENTACJA
SKALA 1:25000



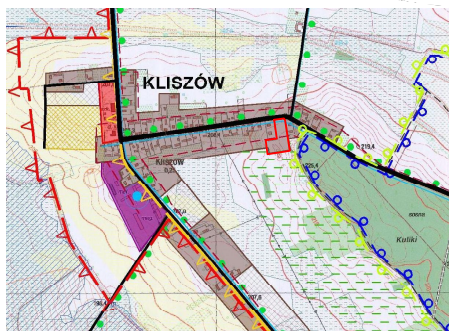
MAPA DO CELÓW PROJEKTOWYCH

KLISZÓW dz. 505
Kije - obszar miejsc. - 268802.2.
Obszar Kliszów - 268802.2.0000
Cm. Kije
pow. Piłeczek
woj. świętokrzyskie
Nr zgłoszenia roboty - z-808/2012
Sokaja: 7.137.16.05.3
Skala: 1:1000
Układ współrzędnych prostokątnych płaskich - „2009”
Układ wysokościowy - „Kruszadzki 96”

Aktualizację fragmentu mapy sytuacyjno-wykonawczej oraz mapę do celów projektowych wykonał w 31.12.2012 r. A.A.W. POZIAK w. Biska (danej godzeta uprawomocniony Andrzej Mlika nr uprawnień zawodowych 10821.

WYRYS ZE STUDIUM UWARUNKOWAŃ I KIERUNKÓW ZAGOSPODAROWANIA PRZESTRZENNEGO GMINY KIJE

uchwałąpnego Uchwałą nr XXVI/150/2 Rady Gminy w Kijach z dnia 30 marca 2012 r.



Legenda: OBSZAR OBJĘTY ZMIANĄ PLANU MIEJSCOWEGO

Oznaczenia Studium:

OBSZARY WSKAZANE DO PRZEKSZTAŁCEN I UZUPEŁNIENI ZABUDOWY MIESZKANIOWEJ JEDNORODZINNEJ, ZAGRODOWEJ I USŁUGOWEJ
 DROGI POWIATOWE

Objaśnienia użytych oznaczeń:

- Granice obszaru objętego planem miejscowym.
- Linia rozgraniczająca teren dla określonego miejscowym planem przeznaczenia.
- MRN,U** Tereny zabudowy zagrodowej, jednorodzinnej i usługowej.
- Nieprzekraczalna linia zabudowy.
- Sieć wodociągowa - istniejąca.

Oznaczenia informacyjne terenu położonego poza obszarem opracowania:

- Teren drogi publicznej, o kategorii powiatowej, klasy zbiorczej.
- Istniejąca linia energetyczna NN.

Przedsiębiorstwo Produkcyjno-Handlowo-Usługowe "PROBUDIM" 25-504 Kielce, ul. Czarnowska 7 m. 35
wpz. int. arch. Lucyna Zdybicka - plany projektant
wpz. arch. dr. 043 90