

ZARZĄDZENIE NR 12/2017
WÓJTA GMINY KIJE
z dnia 10 kwietnia 2017 r.

w sprawie przyjęcia Gminnej Ewidencji Zabytków Gminy Kije.

Na podstawie art. 30 ust. 1 ustawy z dnia 8 marca 1990 r. o samorządzie gminnym (t.j. Dz. U. z 2016 r. poz. 446 ze zmianami) oraz art. 22 ust. 4, 5 ustawy z dnia 23 lipca 2003 r. o ochronie zabytków i opiece nad zabytkami (t.j. Dz. U. z 2014 r., poz. 1446 ze zmianami) **zarządzam, co następuje:**

§ 1.


Przyjmuje Gminną Ewidencję Zabytków Gminy Kije w formie zbioru kart adresowych.

§ 2.

Wykaz obiektów ujętych w Gminnej Ewidencji Zabytków Gminy Kije stanowi załącznik do niniejszego zarządzenia.

§ 3.

Zarządzenie wchodzi w życie z dniem podpisania.

WÓJTA GMINY KIJE

Krzysztof Głuchina




GMINNA EWIDENCJA ZABYTKÓW GMINY KIJE

KARTY ADRESOWE ZABYTKÓW NIEMUCHOMYCH:

1. ZESPÓŁ KOŚCIOŁA PARAFIALNEGO
 - Kościół Parafialny p.w. św. Piotra i Pawła w Kijach
 - Dzwonnica
 - Mur cmentarza kościelnego z bramkami (cmentarz przykościelny, kostnica mur. I połowa XIX w., plebania mur. ok. 1930)
2. Rzymskokatolicki cmentarz stary w Kijach
3. Cmentarz parafialny nowy
4. Budynek stacyjny Jędrzejowskiej Kolei Dojazdowej w Hajdaszku
5. Jędrzejowska Kolej Dojazdowa: odcinek kolei wąskotorowej w obrębie terytorium gminy Kije ze wszystkimi torami, rozjazdami i przepustami.
6. Budynek Stacyjny Jędrzejowskiej Kolei Dojazdowej
7. Wieża wodociągowa.
8. Kaplica p.w. MB Częstochowskiej w Gołuchowie
9. Kaplica p.w. MB Częstochowskiej w Rębowie
10. Kapliczka św. Jana Nepomucena w Stawianach
11. Park dworski, leśny, XIX wiek
12. Domek dróżnika (świetlica wiejska w Hajdaszku)

<p>GEZ</p> <p style="text-align: center;">KARTA ADRESOWA ZABYTKU NIEMUCHOMEGO</p>		
<p>1. Nazwa ZESPÓŁ KOŚCIOŁA PARAFIALNEGO: KOŚCIÓŁ PARAFIALNY P.W. ŚW. PIOTRA I PAWŁA W KIJACH, DZWONNICA, MUR CMENTARZA KOSCIELNEGO Z BRAMKAMI</p>		
<p>2. Czas powstania: pierwszy kościół romański XII w., obecny wczesnobarokowy I poł XVII w. cmentarz przykościelny XII w., kostnica mur. 1 połowa XIX w., plebania mur. ok. 1930</p>		
<p>widok od strony południowej</p> 		<p>3. Miejscowość Kije</p>
<p>widok z lotu ptaka</p> 		
<p>widok od strony wschodniej</p> 		<p>4. Adres Kije, działka nr ewid. 114</p> <p>5. Przynależność administracyjna województwo świętokrzyskie, powiat pińczowski, gmina Kije</p>
<p>dzwonnica – widok od strony wschodniej</p> 		
<p>6. Formy ochrony</p> <p>- Wpis do rejestru zabytków, nr 636/1-3 z 23.07.2010 r. - ustalenia ochrony w miejscowym planie zagospodarowania przestrzennego</p>		
<p>7. Opracowanie karty adresowej (autor, data i podpis) Iwona Nowak, marzec 2017</p> 		

GEZ		KARTA ADRESOWA ZABYTKU NIERUCHOMEGO	
1. Nazwa	RZYMSKOKATOLICKI CMENTARZ STARY W KIJACH	2. Czas powstania	I ćw. XIX w.
3. Miejscowość		Kije	
4. Adres		Kije, działka nr ewid. 72	
5. Przynależność administracyjna		województwo świętokrzyskie powiat pińczowski gmina Kije	
6. Formy ochrony		- Wpis do rejestru zabytków, nr A.898 - ustalenia ochrony w miejscowym planie zagospodarowania przestrzennego	
7. Opracowanie karty adresowej (autor, data i podpis)		Iwona Nowak, 03.2017	
			
widok od strony wschodniej		widok od strony południowej	
widok od strony wschodniej		widok na mur – memoriał od strony wschodniej	

GEZ		KARTA ADRESOWA ZABYTKU NIEMUCHOMEGO	
1. Nazwa CMENTARZ PARAFILANY NOWY		2. Czas powstania XX w.	
			
<p>widok na bramę od strony zachodniej</p>		<p>widok od strony zachodniej</p>	
			
<p>3. Miejscowość Kije</p>		<p>4. Adres Kije, działka nr ewid. 273</p>	
<p>5. Przynależność administracyjna województwo świętokrzyskie powiat pińczowski gmina Kije</p>		<p>6. Formy ochrony - ustalenia ochrony w miejscowym planie zagospodarowania przestrzennego</p>	
<p>7. Opracowanie karty adresowej (autor, data i podpis) Iwona Nowak, 03. 2017</p> 			

<p>GEZ</p>	<p>KARTA ADRESOWA ZABYTKU NIEMUCHOMEGO</p>		<p>3. Miejscowość Hajdaszek</p>
<p>1. Nazwa BUDYNEK STACYJNY JĘDRZEJOWSKIEJ KOLEI DOJAZDOWEJ</p>		<p>2. Czas powstania 1924 r.</p>	
		<p>4. Adres działka nr ewid. 302/2</p>	<p>5. Przynależność administracyjna Województwo świętokrzyskie powiat pińczowski gmina Kije</p>
		<p>6. Formy ochrony - Wpis do rejestru zabytków, nr 710 z 16.12.2010 r. - ustalenia ochrony w miejscowym planie zagospodarowania przestrzennego</p>	<p>7. Opracowanie karty adresowej (autor, data i podpis) Iwona Nowak, 03.2017</p> 
<p>widok od strony zachodniej</p>	<p>widok od strony wschodniej</p>	<p>widok od strony południowo-zachodniej</p>	<p>widok od strony północnej</p>

GEZ

KARTA ADRESOWA ZABYTKU NIEMUCHOMEGO

1. Nazwa JĘDRZEJOWSKA KOLEI DOJAZDOWA : ODCINEK KOLEI
WAŃSKOTOROWEJ W OBRĘBIE TERYTORIUM GMINY KIJE ZE
WSZYSTKIMI TORAMI, ROZJAZDAMI I PRZEPUSTAMI

2. Czas powstania 1915 - 1916

Widok na fragment torów



3. Miejscowość
UMIANOWICE
Hajdaszek

4. Adres
Umiadowice,
Hajdaszek

5. Przynależność
administracyjna
województwo
świętokrzyskie,
powiat pińczowski,
gmina Kije

6. Formy ochrony
- Wpis do rejestru
zabytków,
nr 1185/1 i 3 z
20.02.1995
- ustalenia ochrony
w miejscowym
planie
zagospodarowania
przestrzennego

7. Opracowanie
karty adresowej
(autor, data i podpis)

Iwona Nowak,
03.2017

GEZ

KARTA ADRESOWA ZABYTKU NIERUCHOMEGO

1. Nazwa BUDYNEK STACYJNY JĘDRZEJOWSKIEJ KOLEI
DOJAZDOWEJ

2. Czas powstania 1952 r.

3. Miejscowość
Umiarowice

4. Adres
Umiarowice, działka
nr ewid. 180

5. Przynależność
administracyjna
województwo
świętokrzyskie,
powiat pińczowski,
gmina Kije

6. Formy ochrony
- Wpis do rejestru
zabytków, nr 637
z 23.07.2010

- ustalenia ochrony
w miejscowym
planie
zagospodarowania
przestrzennego

7. Opracowanie
karty adresowej
(autor, data i podpis)
Iwona Nowak, 03.2017



widok od strony zachodniej

widok od strony północno-wschodniej

GEZ	KARTA ADRESOWA ZABYTKU NIEMUCHOMEGO		3. Miejscowość Umianowice
1. Nazwa WIEŻA WODOCIĄGOWA	2. Czas powstania 1972 r.	4. Adres Umianowice, działka nr ewid. 180	
		5. Przynależność administracyjna województwo świętokrzyskie, powiat pińczowski, gmina Kije	
		6. Formy ochrony - ustalenia ochrony w miejscowym planie zagospodarowania przestrzennego	
		7. Opracowanie karty adresowej (autor, data i podpis) Iwona Nowak, 03.2017 	

Widok od strony zachodniej

GEZ		KARTA ADRESOWA ZABYTKU NIERUCHOMEGO	
1.Nazwa	KAPLICA PW. MB. CZĘSTOCHOWSKIEJ	2. Czas powstania	lata czterdzieste XX wieku
 <p>widok od strony południowej z drogi powiatowej</p>		 <p>widok od strony południowo-zachodniej z drogi powiatowej</p>	
 <p>wnętrze kaplicy</p>		3. Miejscowość	Gołuchów
		4. Adres	Gołuchów działka nr ewid. 601
		5. Przynależność administracyjna	województwo świętokrzyskie, powiat pińczowski, gmina Kije
		6. Formy ochrony	- ustalenia ochrony w miejscowym planie zagospodarowania przestrzennego
		7. Opracowanie karty adresowej (autor, data i podpis)	Iwona Nowak, 03.2011 

GEZ

KARTA ADRESOWA ZABYTKU NIEMUCHOMEGO

1. Nazwa **KAPLICA PW. MB. CZĘSTOCHOWSKIEJ**

2. Czas powstania 2 poł. XIX w. , remont. ok. 1980 r.


3. Miejscowość
Rębów

4. Adres
Rębów działka nr
ewid. 256

5. Przynależność
administracyjna
województwo
świętokrzyskie,
powiat pińczowski,
gmina Kije

6. Formy ochrony
- ustalenia ochrony
w miejscowym
planie
zagospodarowania
przestrzennego

7. Opracowanie
karty adresowej
(autor, data i podpis)
Iwona Nowak,
03.2017



widok od strony północnej

widok od strony południowej

GEZ

1. Nazwa **KAPLICZKA ŚW. JANA NEPOMUCENA**

KARTA ADRESOWA ZABYTKU NIEMUCHOMEGO

2. Czas powstania **XIX w.**

3. Miejscowość
Stawiany

4. Adres
**Stawiany działka nr
ewid. 1185/25**



5. Przynależność
**administracyjna
województwo
świętokrzyskie,
powiat pińczowski,
gmina Kije**

6. Formy ochrony
**- ustalenia ochrony
w miejscowym
planie
zagospodarowania
przestrzennego**

7. Opracowanie
**karty adresowej
(autor, data i podpis)
Iwona Nowak
03.2017**



Widok od strony północnej

GEZ		KARTA ADRESOWA ZABYTKU NIEMUCHOMEGO	
1. Nazwa	PARK DWORSKI, LEŚNY	2. Czas powstania	XIX w.
 <p>Widok na bramę od strony wschodniej</p>		 <p>fragment parku</p>	
 <p>Widok z drogi krajowej nr 78</p>		 <p>fragment parku</p>	
 <p>Widok z drogi krajowej nr 78</p>		 <p>fragment parku</p>	
 <p>Widok z drogi krajowej nr 78</p>		 <p>fragment parku</p>	
 <p>Widok z drogi krajowej nr 78</p>		 <p>fragment parku</p>	

GEZ		KARTA ADRESOWA ZABYTKU NIERUCHOMEGO			
1. Nazwa BUDYNEK DRÓŻNIKA, ob. świetlica wiejska		2. Czas powstania 1924 r.		3. Miejscowość Hajdaszek	
				4. Adres działka nr 313	
				5. Przynależność administracyjna województwo świętokrzyskie, powiat pińczowski, gmina Kije	
		6. Formy ochrony Wpis do gminnej ewidencji zabytków			
		7. Opracowanie karty adresowej (autor, data i podpis) Iwona Nowak 04.2017)			

Widok od strony południowo-wschodniej

widok od strony południowej z drogi gminnej